



## **SEZIONE 3**

# **RISORSE DISPONIBILI**

### **EDIFICI, AREE ed UTENZE PRIVILEGIATE**

#### **SOTTOSCHEDE da EA1 a EA8**

**SOTTOSCHEDA EA 1 Punti di raccolta**

**SOTTOSCHEDA EA 2 Centri di prima accoglienza e di smistamento.**

**SOTTOSCHEDA EA 3 Luoghi di ricovero, Posto Medico Avanzato, Ambulatorio**

**SOTTOSCHEDA EA 4 Aree aperte di accoglienza**

**SOTTOSCHEDA EA 5 Aree di ammassamento (forze) (Area tattica) Aree di ammassamento (forze) – PIAZZOLE ELICOTTERI – SITO STOCCAGGIO RIFIUTI**

**SOTTOSCHEDA EA 6 Aree parcheggio e magazzino**

**SOTTOSCHEDA EA 7 Aree di accoglienza volontari e personale**

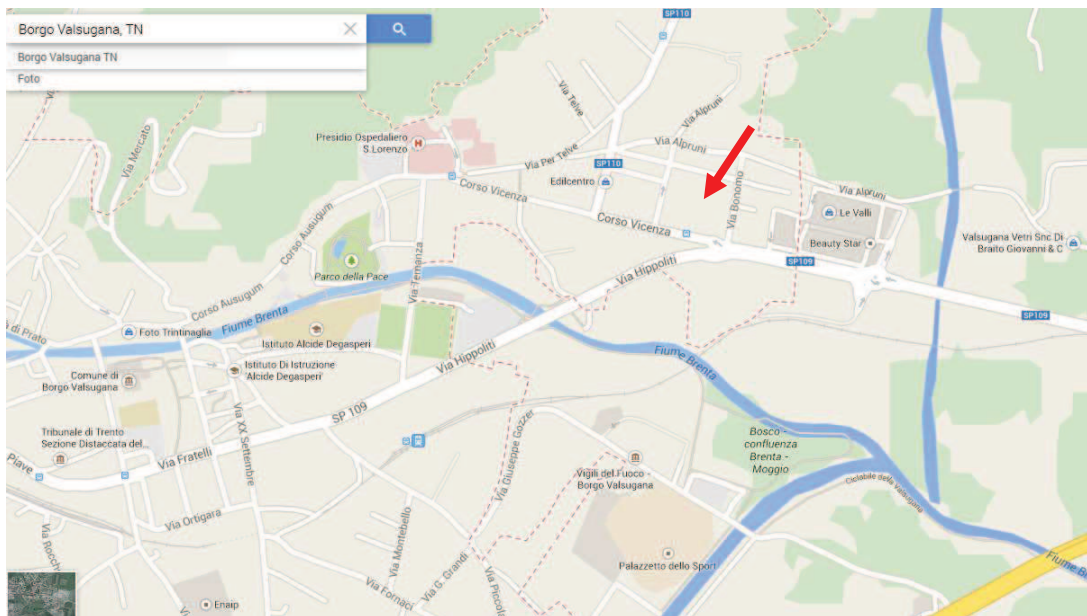
**SOTTOSCHEDA EA 8 Utenze privilegiate**



**SOTTOSCHEDA EA 1 – VERSIONE MESE luglio ANNO 2014**  
**Punti di raccolta**  
**VEDI TAVOLA –SCHEDA IG 12**

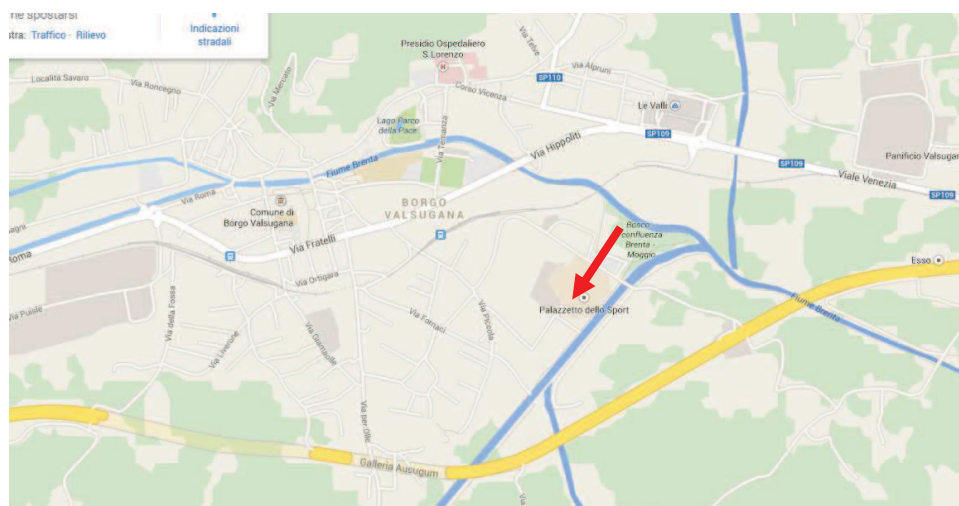
Sono i luoghi, accessibili e sicuri, in cui il PPCC indica di raccogliere la popolazione, specie se bisognosa di un trasporto; lo stesso avverrà verso il più vicino centro di prima accoglienza e di smistamento o direttamente ai luoghi di ricovero qualora già individuati.

SITI IN TAVOLA scheda IG 12	Note/caratteristiche
<p><b>Punto di raccolta campo calcio “le Valli” a nord del fiume Brenta</b></p>	<p>Punto di raccolta scoperto (campo calcio, area gioco) con presenza di un edificio adibito a spogliatoi e piccola sala.</p>





<b>Punto di raccolta centro sportivo via Gozzer a sud del fiume Brenta</b>	<b>Punto di raccolta scoperto e coperto (n. 02 campi da calcio, n. 01 ostello sportivo e n. 01 palazzetto dello sport)</b> NB: Ostello: n. 50 posti letto Cucina e sala
--	--

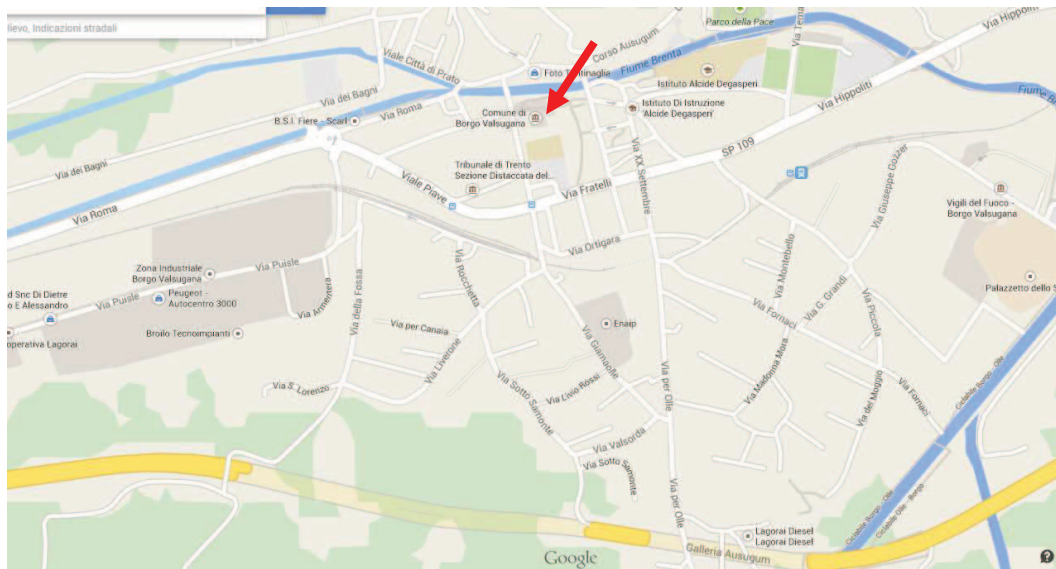






**Punto di raccolta chiesa di San Anna a sud del fiume Brenta**

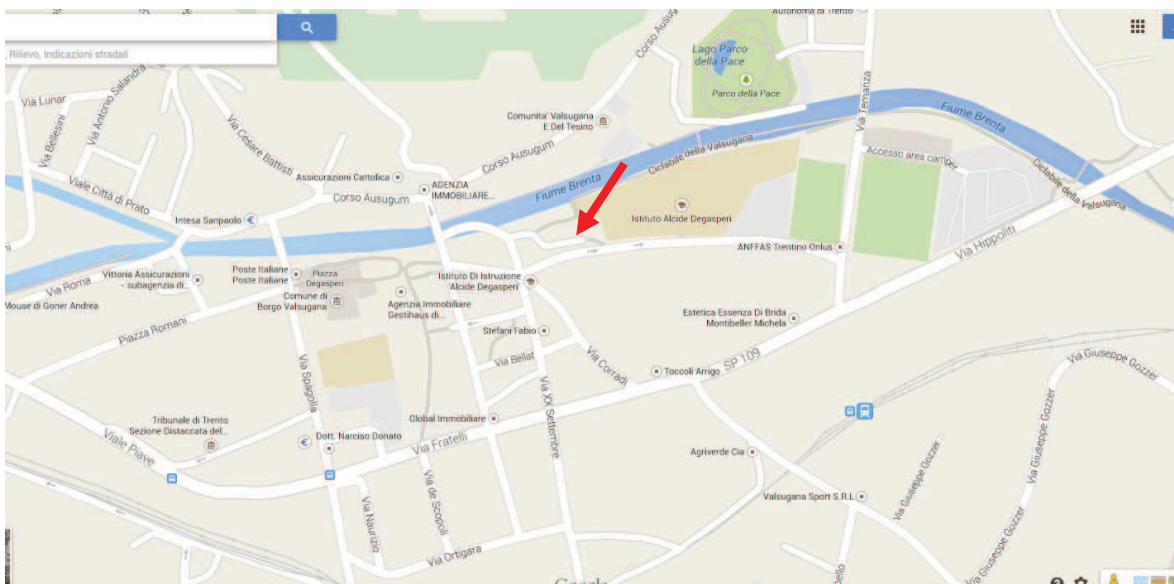
**Punto di raccolto coperto**





**Punto di raccolta chiesa natività di Maria a sud del fiume Brenta**

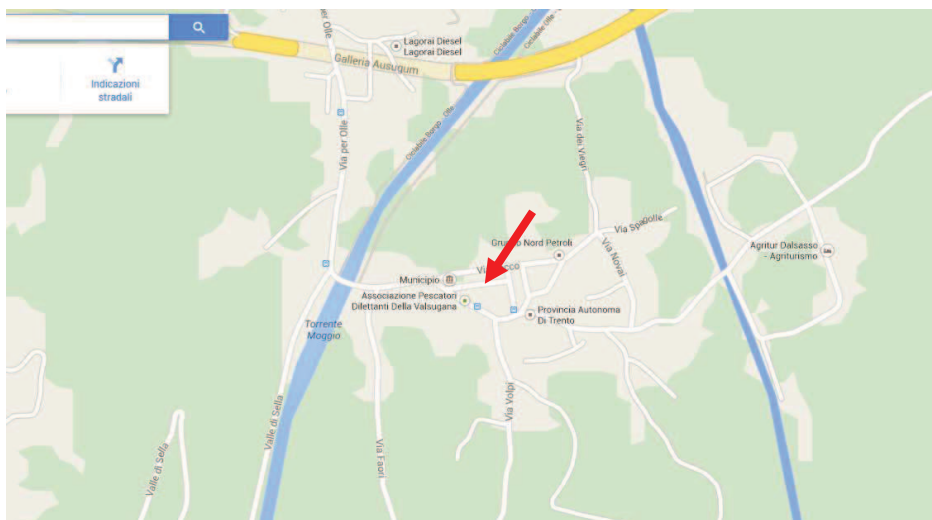
**Punto di raccolta coperto**





**Punto di raccolta chiesa San Antonio da Padova a sud del fiume Brenta (fraz. Olle)**

**Punto di raccolta coperto**





## **SOTTOSCHEDA EA 2 – VERSIONE MESE luglio ANNO 2014**

### **Luoghi di ricovero, Posto Medico Avanzato, Ambulatorio** **VEDI TAVOLA –SCHEDA IG 12**

Sono edifici o aree (attrezzate e non) in zona sicura che sono state individuate per essere utilizzate per alloggiare la popolazione a seguito di un evento calamitoso. Sono strutture e/o aree pubbliche, private o turistiche (alberghi, campeggi ecc.), da impiegare come “zone ospitanti”.

La sicurezza, l’accessibilità (logistica) e gli aspetti igienico-sanitari sono stati i principali discriminanti considerati nella scelta dei luoghi da destinare al ricovero della popolazione. inoltre è stata valutata la ricerca del mantenimento dell’identità locale e il comfort/accoglienza.

L’allestimento e la gestione di luoghi di ricovero temporaneo ed eventualmente di luoghi suppletivi di emergenza, anche su indicazione del C.O.M. provinciale e/o sovracomunale rimangono sotto la diretta responsabilità del Sindaco.

Il Sindaco stabilirà inoltre, in accordo con le forze di pubblica sicurezza, un idoneo sistema di sorveglianza garantendo altresì, per quanto possibile, i servizi essenziali d’energia elettrica, acqua, fognatura.

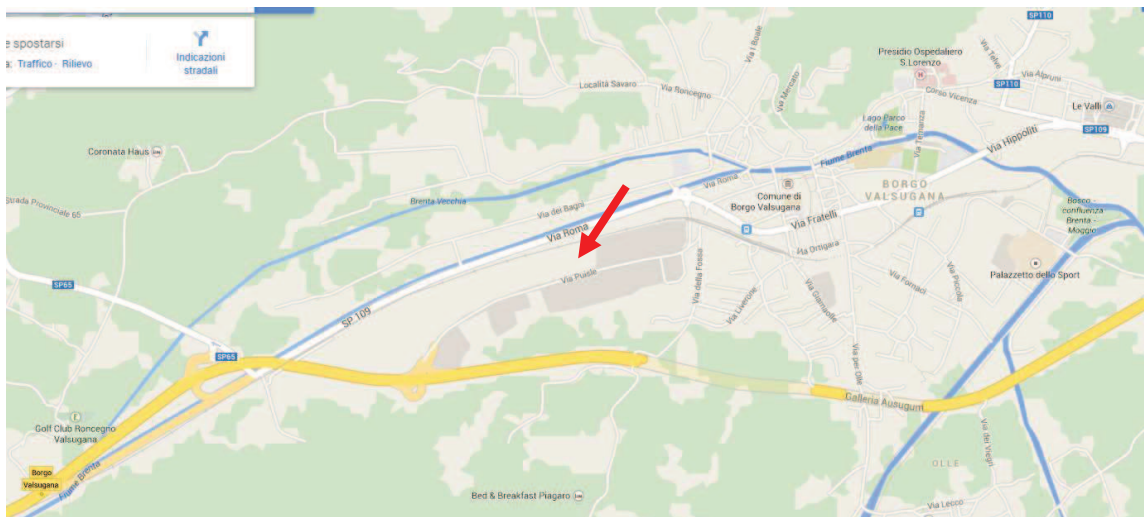




**Luogo di ricovero zona industriale a sud del fiume Brenta**

**Luogo di ricovero scoperto (piazzale con parziale fondo naturale)**

**Circa 21.000 mq di superficie**

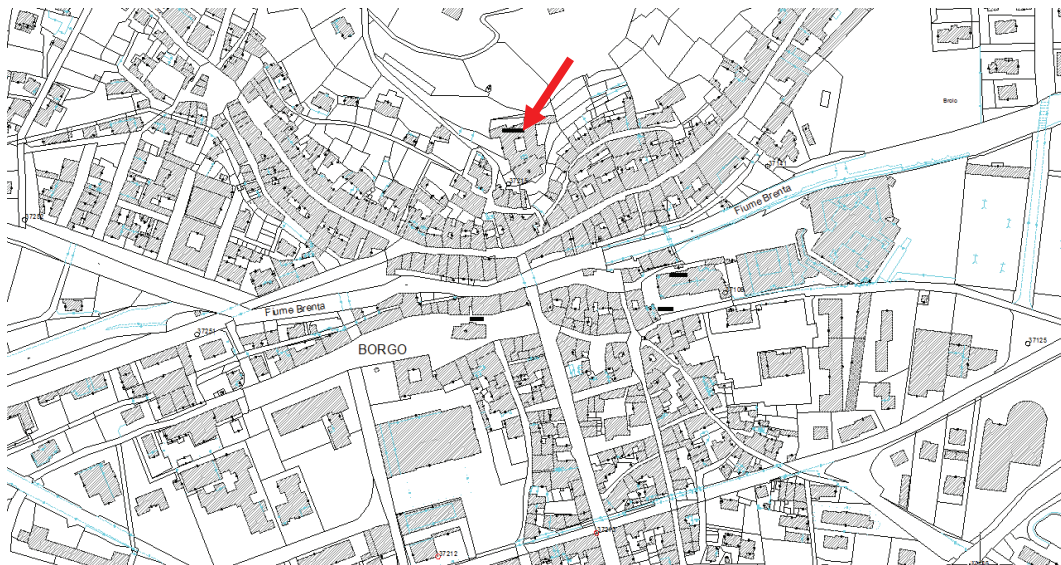






**Luogo di ricovero Convento padri Francescani (San Francesco d'Assisi) a nord del fiume Brenta**

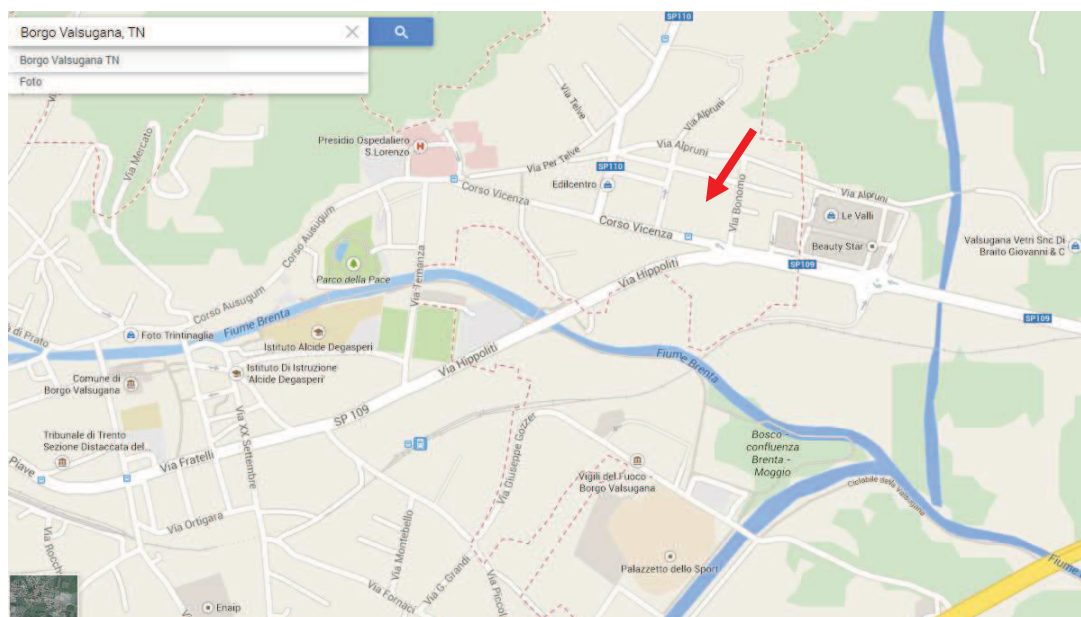
**Luogo di ricovero coperto**  
Non utilizzare per evento sismico





**Luogo di ricovero campo calcio “le Valli” a nord del fiume Brenta**

**Luogo di ricovero scoperto (campo calcio, area gioco) con presenza di un edificio adibito a spogliatoi e piccola sala. Non utilizzare per evento sismico per la parte coperta. Circa 10.000 mq di superficie.**



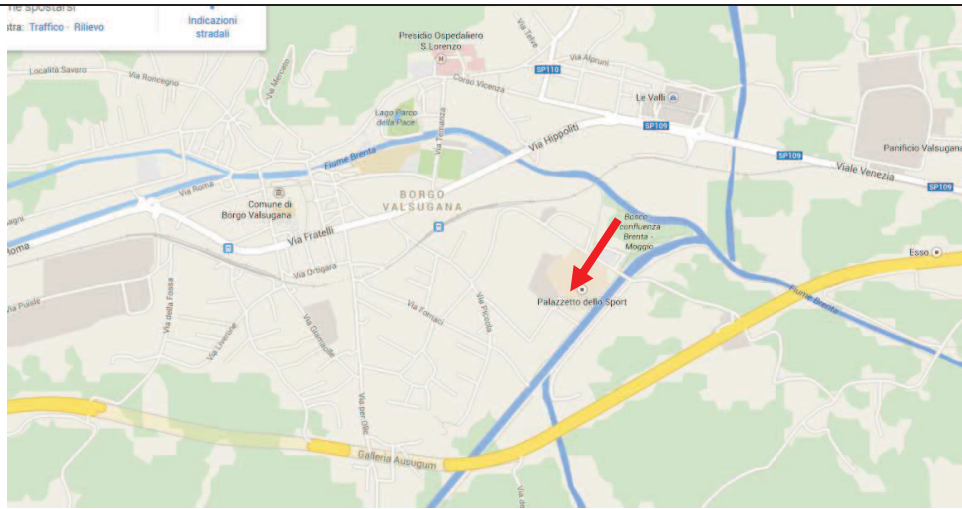




<p><b>Luogo di ricovero centro sportivo via Gozzer a sud del fiume Brenta</b></p>	<p><b>Luogo di ricovero scoperto e coperto (n. 02 campi da calcio, n. 01 ostello sportivo e n. 01 palazzetto dell sport)</b></p>
	<p>Ostello: n. 50 posti letto Cucina e sala                  Palazzetto circa 1.000 mq coperti                  Non utilizzare per evento sismico la parte coperta  <b>Circa 20.000 mq di superficie scoperta.</b></p>



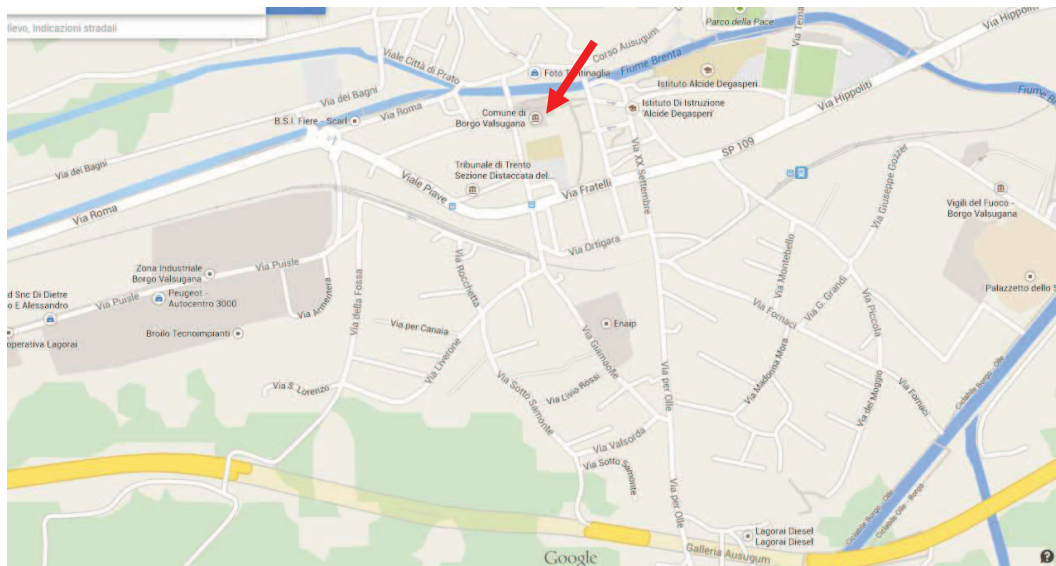






**Luogo di ricovero chiesa di San Anna a sud del fiume Brenta**

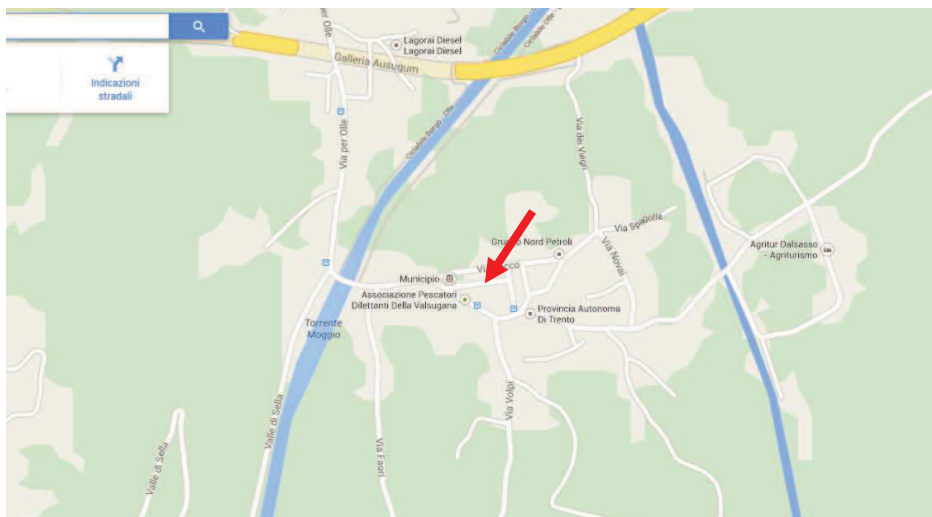
**Luogo di ricovero coperto  
Circa 200 mq coperti  
Non utilizzare per evento sismico**





**Luogo di ricovero chiesa San Antonio da Padova a sud del fiume Brenta (fraz. Olle)**

**Luogo di ricovero coperto**  
Non utilizzare per evento sismico  
Circa 300 mq coperti

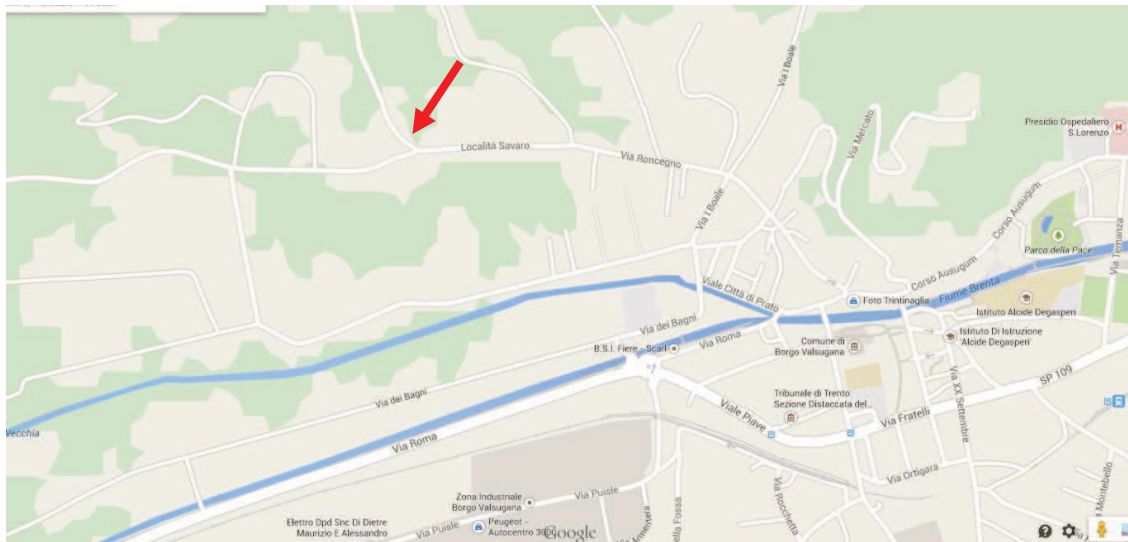






**Luogo di ricovero chiesa Onea a nord del fiume Brenta**

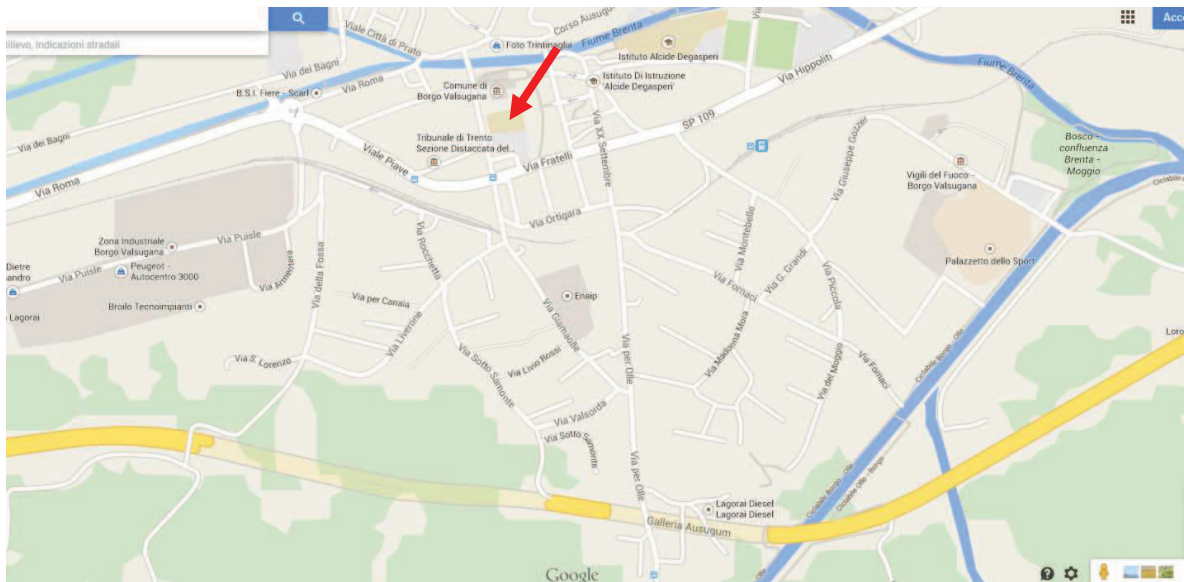
**Luogo di ricovero coperto**  
Non utilizzare per evento sismico  
Circa 200 mq coperti





**Luogo di ricovero scuola media**

**Luogo di ricovero coperto**  
Non utilizzare per evento sismico  
Circa 5500 mq coperti  
Comprende una palestra e una cucina

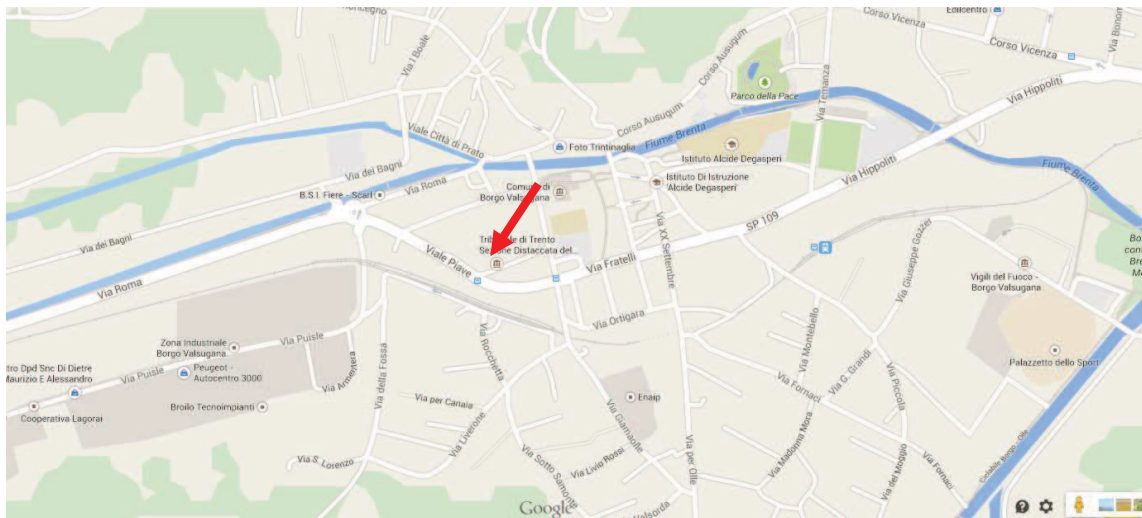






**Luogo di ricovero scuola elementare**

**Luogo di ricovero coperto**  
Non utilizzare per evento sismico  
Circa 3000 mq coperti  
Comprende una palestra

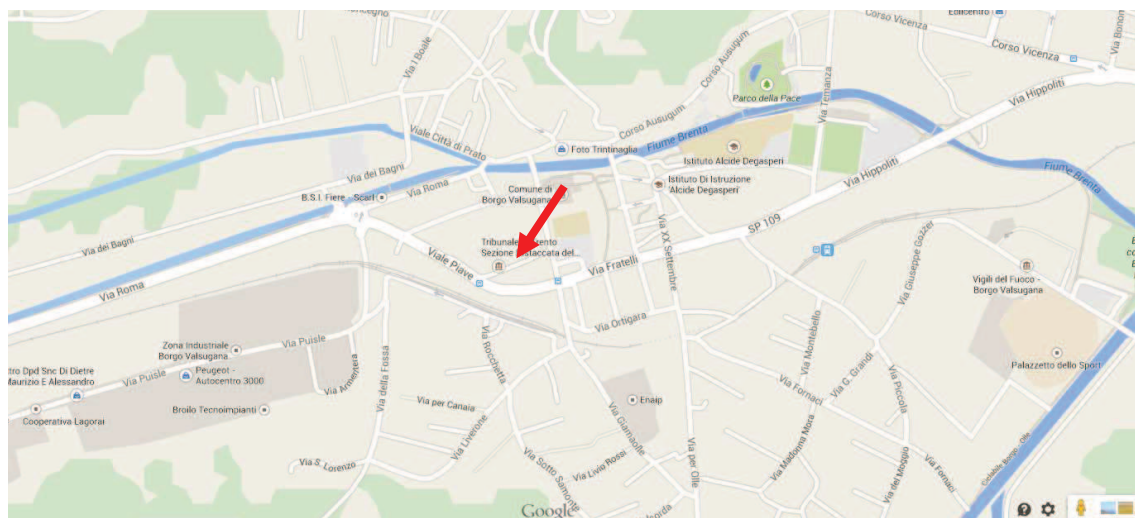






**Luogo di ricovero scuola elementare**

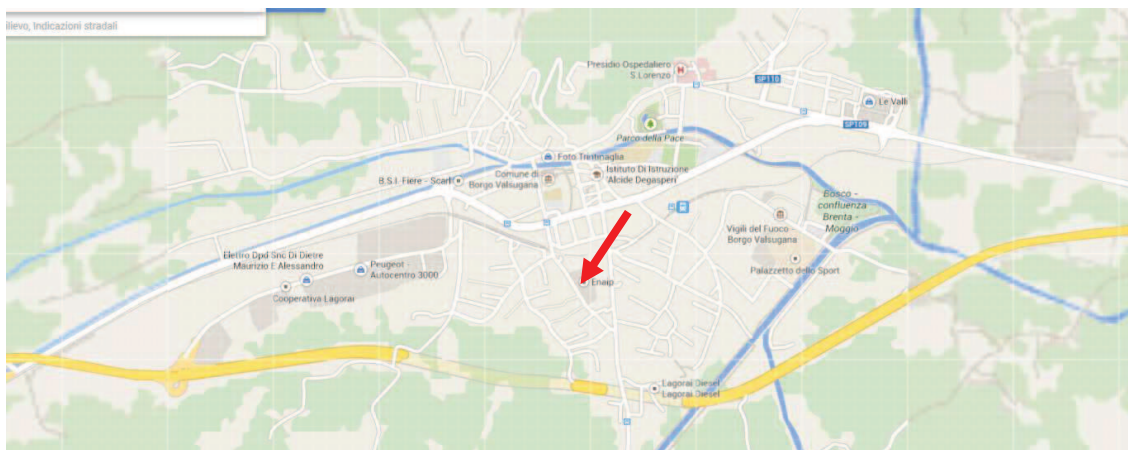
**Luogo di ricovero coperto**  
Non utilizzare per evento sismico  
Circa 500 mq coperti





**Luogo di ricovero scuola superiore Enaip**

**Luogo di ricovero coperto**  
Non utilizzare per evento sismico  
Circa 6500 mq coperti  
Comprende una palestra

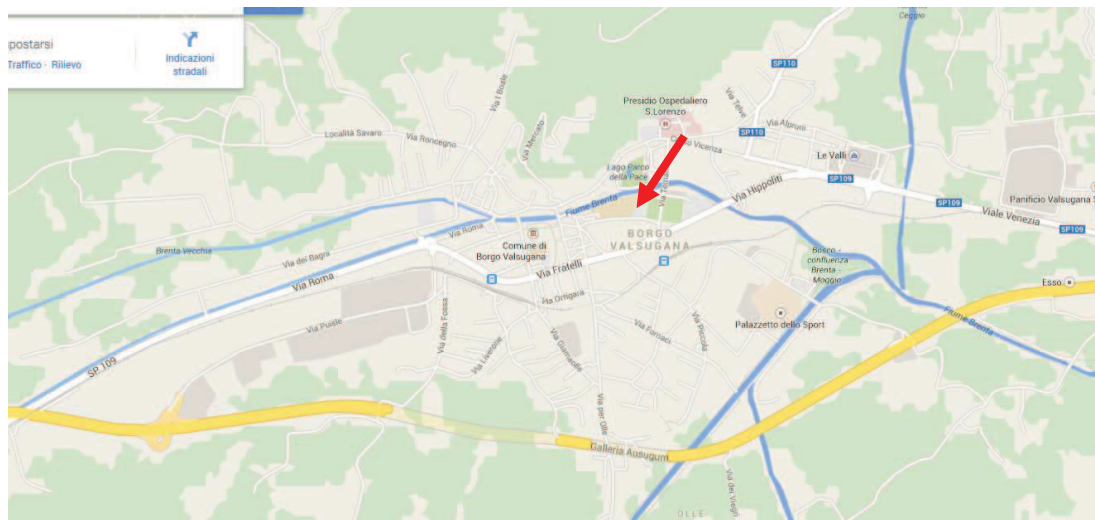






**Luogo di ricovero scuola superiore istituto Degasperì**

**Luogo di ricovero coperto**  
Non utilizzare per evento sismico  
Circa 9000 mq coperti  
Comprende una palestra

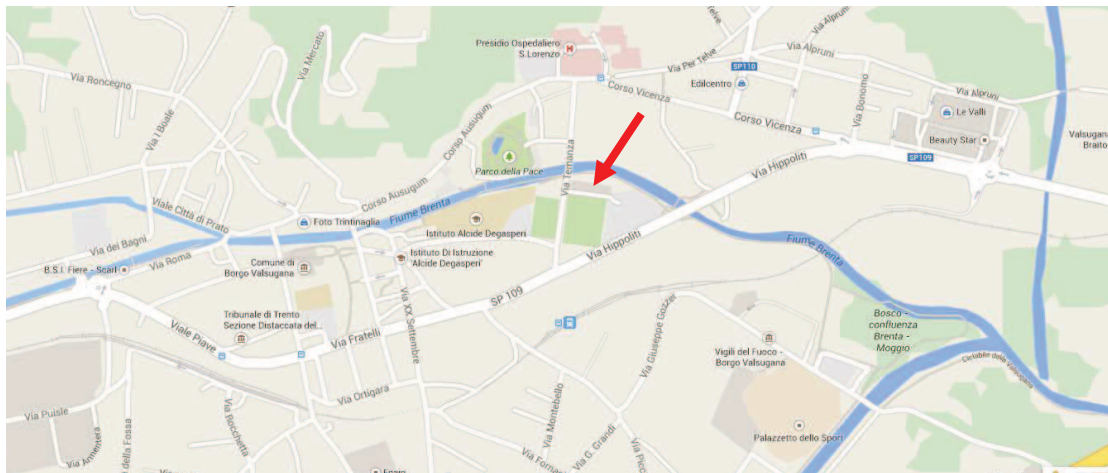






**Luogo di ricovero area sosta camper**

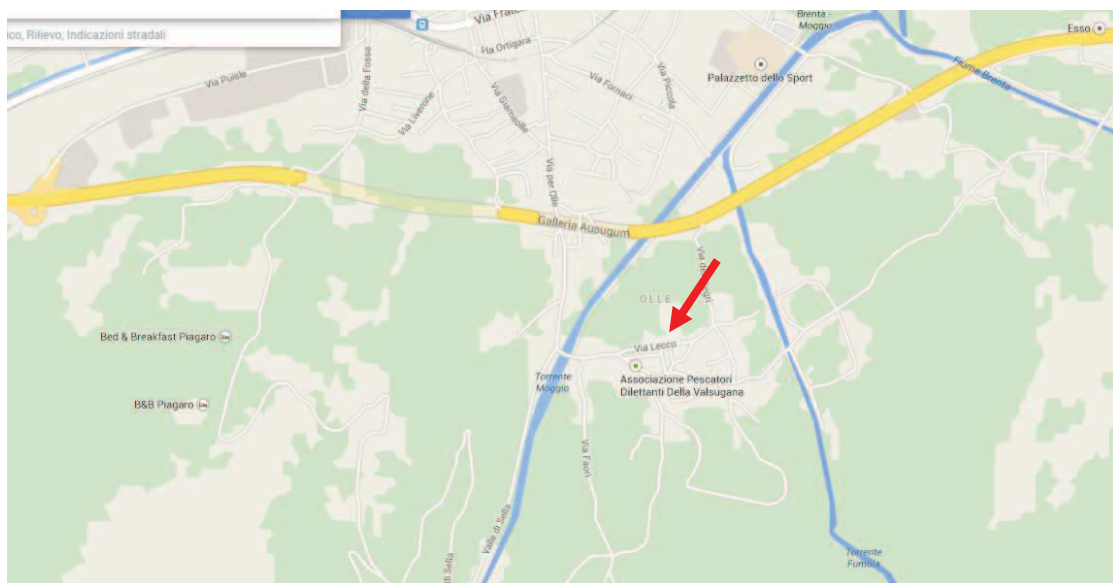
**Luogo di ricovero scoperto**  
Circa 1500 mq scoperti  
Comprende una palestra  
Dotata di carico e scarico acque e colonnine elettriche





**Luogo di ricovero ex casello fraz. Olle**

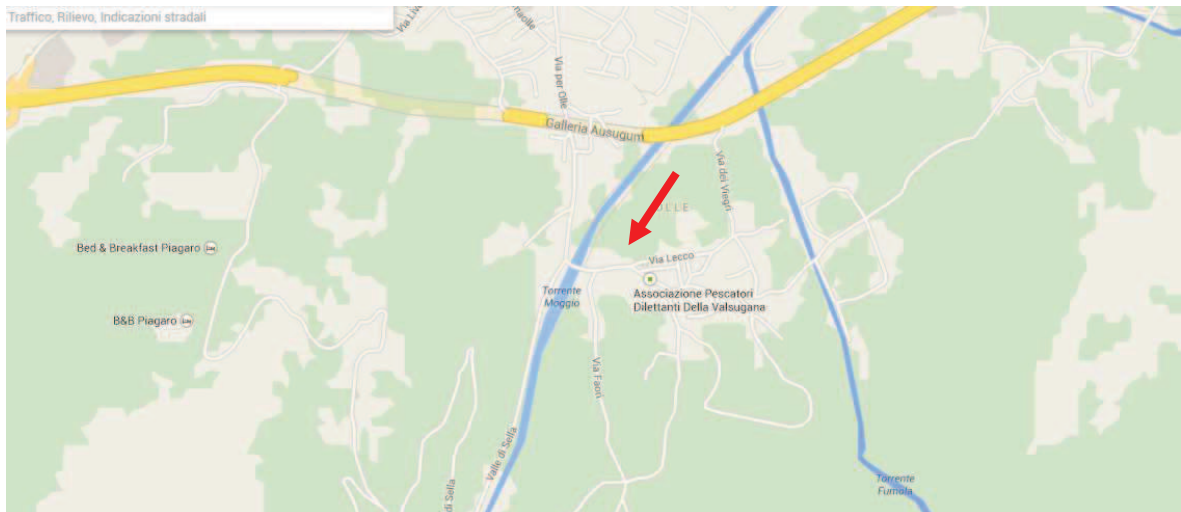
**Luogo di ricovero coperto**  
Circa 120 mq scoperti





**Luogo di ricovero teatro fraz. Olle**

**Luogo di ricovero coperto**  
Circa 200 mq scoperti

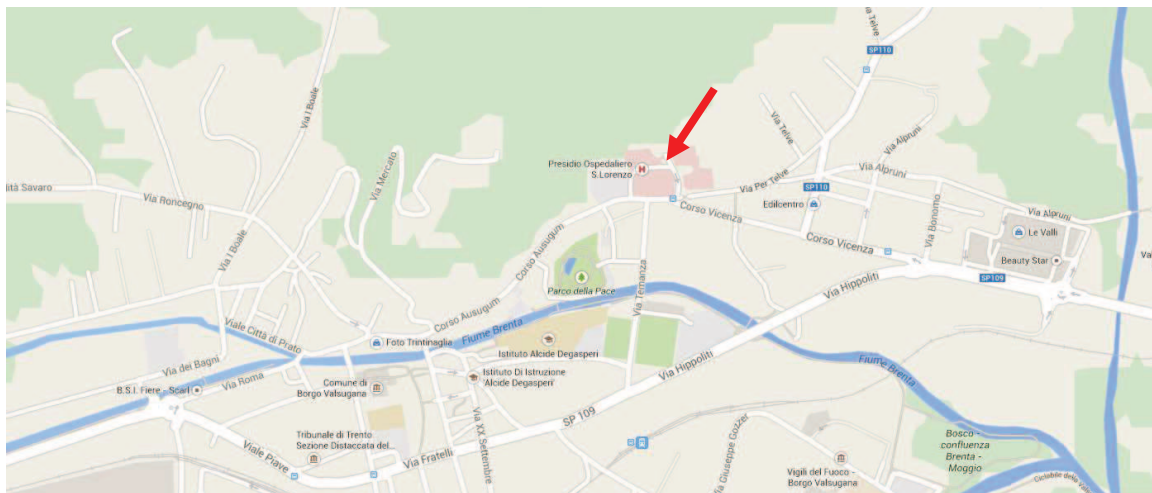






**AMBULATORIO MEDICO / OSPEDALE San Lorenzo**

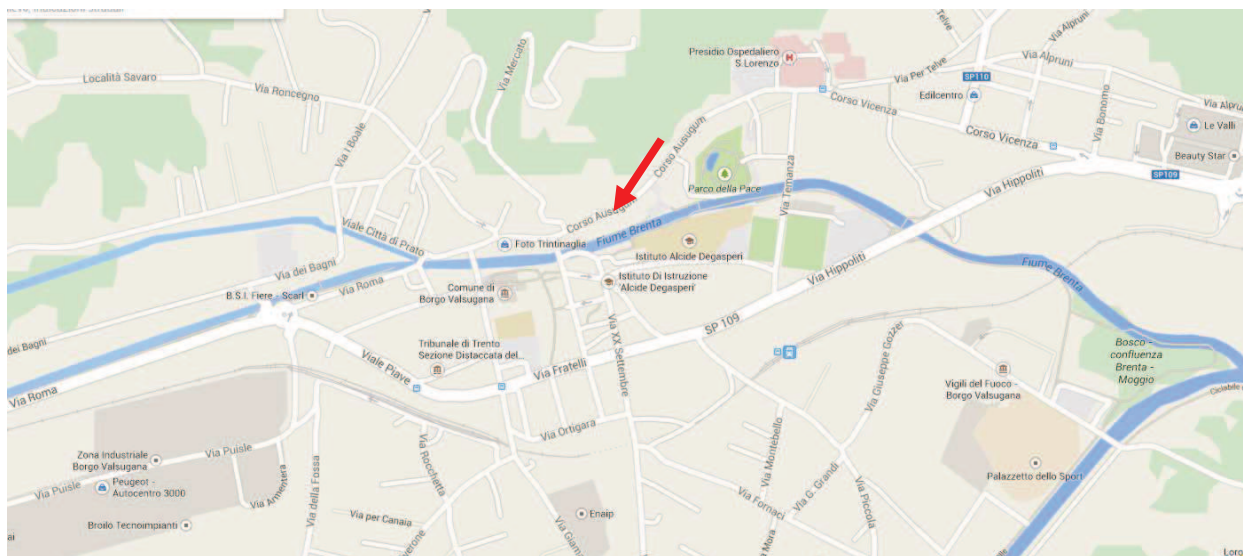
**Predisio APSS territoriale  
si degenza/urgenza**





## PRECETTAZIONI POSSIBILI SU STRUTTURE ALBERGHIERE/B&B AL CHIUSO

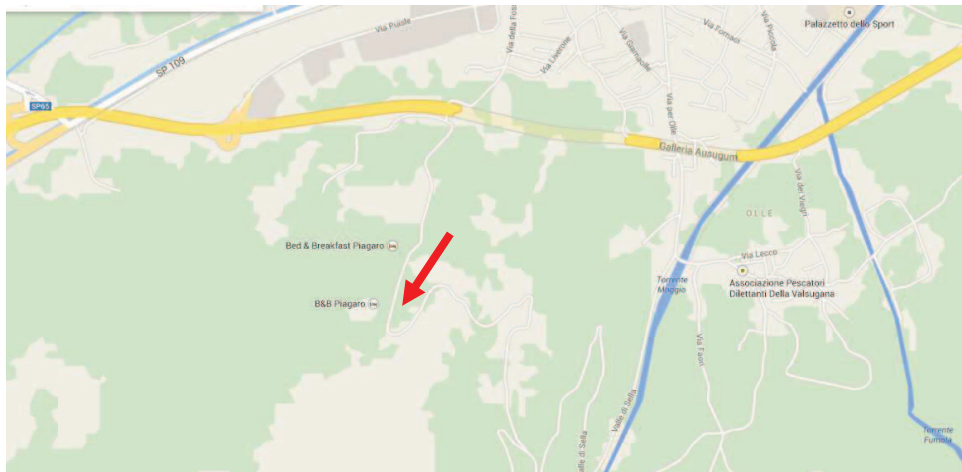
SITO	Note/caratteristiche
Affittacamere Locanda	15 stanze Posti letto 24







<b>Bed and Breakfast Maso Piagaro</b>	<b>3 stanze Posti letto 8</b>
---------------------------------------	-------------------------------





**SOTTOSCHEDA EA 3 – VERSIONE MESE luglio ANNO 2014**

**Aree aperte di accoglienza**

**VEDI TAVOLA –SCHEDA OG 12**

In alternativa/aggiunta vengono individuate delle **aree aperte di accoglienza** al fine di poter ospitare, una o più tendopoli/baraccopoli per un numero di persone adeguato alla popolazione residente ed ospitata (specie per aree turistiche), oltre ad essere situate in zona sicura e poter essere attrezzate, mediante l'allacciamento alle reti cittadine (acquedotto, fognatura, energia elettrica ).

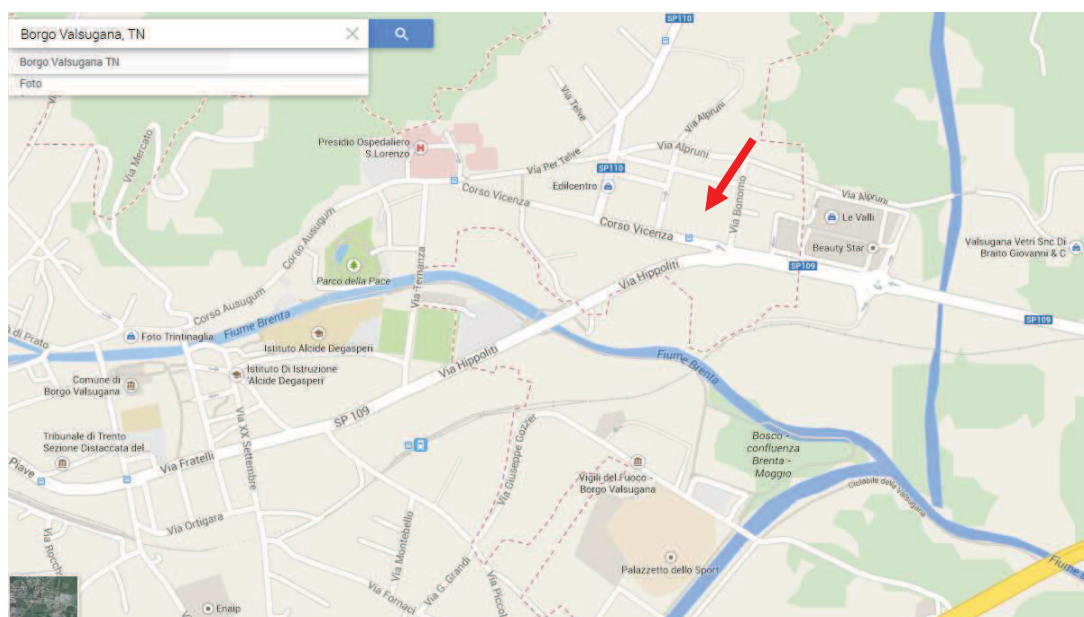
## SITI IN TAVOLA – SCHEDA OG 12

## Note/caratteristiche

**AREA DI ACCOGLIENZA campo calcio “le Valli” a nord del fiume Brenta**

**Area di accoglienza** scoperto (campo calcio, area gioco) con presenza di un edificio adibito a spogliatoi e piccola sala.  
Non utilizzare per evento sismico per la parte coperta.

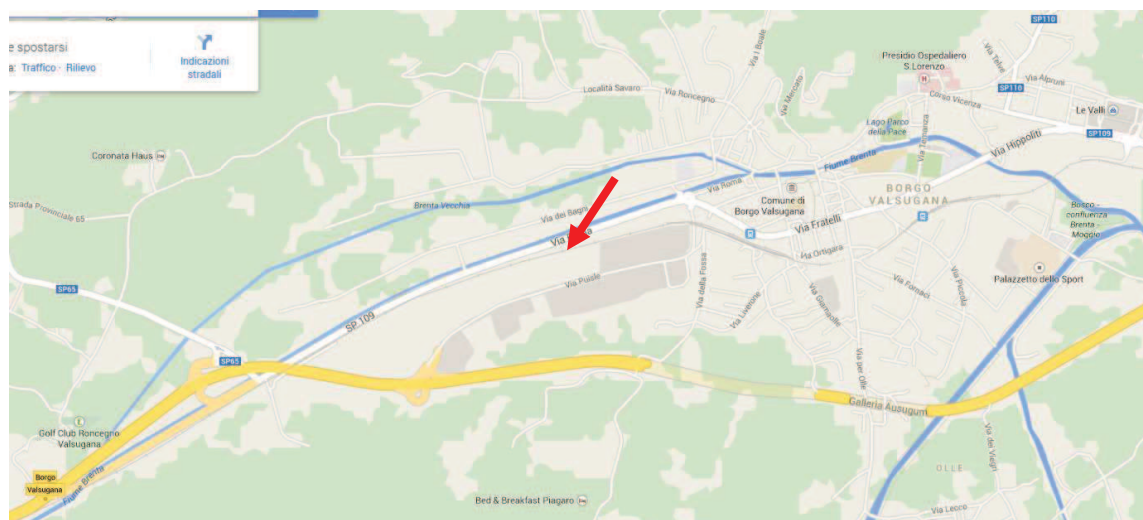
**Circa 10.000 mq di superficie.**



**Area di accoglienza zona industriale a sud del fiume Brenta**

**Area di accoglienza scoperto (piazzale con parziale fondo naturale)**

**Circa 21.000 mq di superficie**





## SOTTOSCHEDA EA 4 – VERSIONE MESE luglio ANNO 2014

### Aree di ammassamento (forze) – PIAZZOLE ELICOTTERI – SITO STOCCAGGIO RIFIUTI

(Area tattica)

#### VEDI TAVOLA – SCHEDA IG 12

Luoghi di convergenza **ove ammassare le forze d'intervento** (uomini e mezzi), da utilizzare ed eventualmente smistare successivamente; tale smistamento avverrà su indicazione del Centro Operativo competente.

Sono state scelte in quanto zone accessibili e sicure, site preferibilmente in prossimità d'importanti arterie stradali, aventi caratteristiche idonee per ospitare un gran numero di mezzi e di personale di soccorso.

L'area di ammassamento polo protezione civile fungerà da deposito principale per le attività di Protezione civile del Comune e potrà essere altresì destinata all'ospitalità di parte delle squadre di soccorso (ESEMPIO).

SITO IN TAVOLA IG12	Note/caratteristiche
<b>Parcheggio centro sportivo</b>	<b>Area principale di stoccaggio di materiali e parcheggio mezzi (anche di grandi dimensioni)</b> Superficie utile complessiva 3500 m <sup>2</sup> c.a. Parcheggi 140 posti auto <b>Area pianeggiate asfaltata</b>



SITO IN TAVOLA IG 12	Note/caratteristiche
<p data-bbox="209 360 708 396"><b>Piazzale caserma vigili del fuoco</b></p>	<p data-bbox="836 237 1479 338"><b>Area secondaria di stoccaggio di materiali e parcheggio mezzi (anche di grandi dimensioni)</b></p> <p data-bbox="956 342 1358 378">Superficie utile 3500 m<sup>2</sup> c.a.</p> <p data-bbox="842 383 1474 450">Possibilità di insediamento per attendamenti di appoggio</p> <p data-bbox="879 454 1437 490">Possibilità di utilizzo di spazi al coperto</p> <p data-bbox="868 495 1449 521"><b>Area pianeggiate asfaltata/ erbosa etc</b></p>



**PIAZZOLA ELICOTTERI PRESSO centro  
protezione civile**

Diurna e notturna

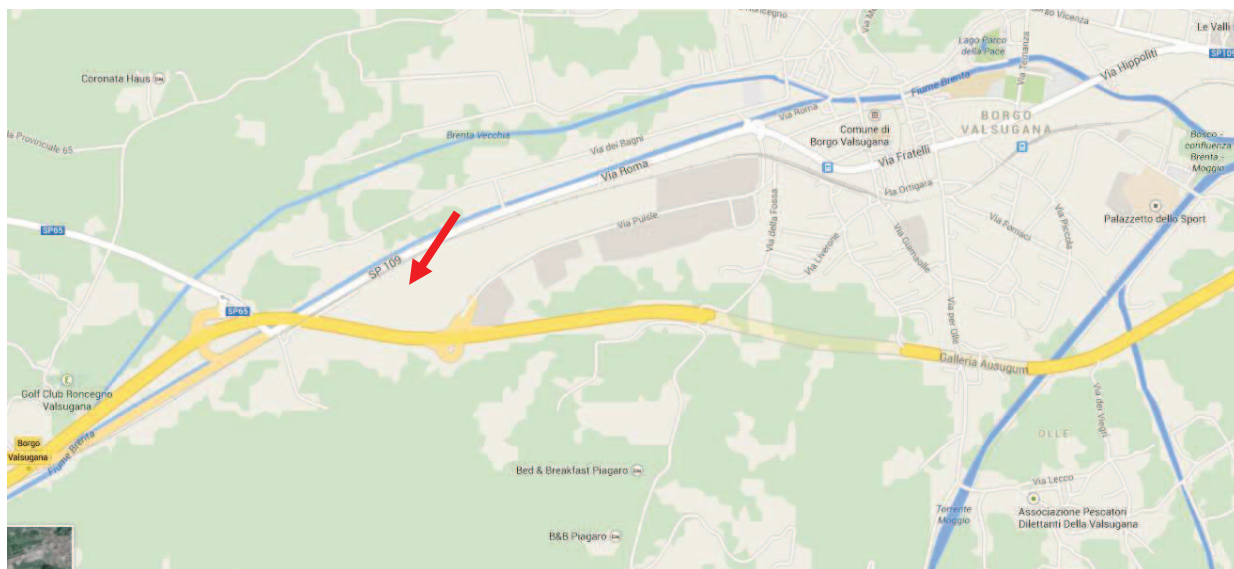




**SITO STOCCAGGIO RIFIUTI  
(ALTERNATIVO AL CANTIERE COMUNALE)**

L'AREA (PRIVATA) DEVE ESSERE UTILIZZATA PREVIA EMISSIONE DI ORDINANZA  
SITO DA UTILIZZARE SPECIE PER LO STOCCAGGIO IN EMERGENZA DI RIFIUTI INERTI DA DEMOLIZIONI (SISMA)  
LO STOCCAGGIO DI ALTRE TIPOLOGIE DI RIFIUTI ANCHE SOLO AD ESEMPIO PER TRONCHI, RAMAGLIE ETC, DERIVATI DA PULIZIA ALVEI DEVE ESSERE ATTENTAMENTE VALUTATO SOTTO IL CONTROLLO DELLE AUTORITÀ E DEI SERVIZI PROVINCIALI COMPETENTI

**Area in loc. Visle (già oggi usata come centro di riciclaggio materiali inerti)**



**SOTTOSCHEDA EA 5 – VERSIONE MESE luglio ANNO 2014**  
**Aree parcheggio e magazzino**  
**VEDI TAVOLA –SCHEDA IG 12**

Luogo o luoghi di convergenza **ove ammassare il materiale**, da utilizzare ed eventualmente smistare successivamente; tale smistamento avverrà su indicazione del Centro Operativo competente.

Sono state scelte in quanto zone accessibili e sicure, site preferibilmente in prossimità d'importanti arterie stradali, aventi caratteristiche idonee per ospitare quantitativi di materiale importanti.

I luoghi indicati consentono il soggiorno del personale avendo un'idoneità igienico-sanitaria,

SITI IN TAVOLA IG 12	Note/caratteristiche
<p style="text-align: center;"><b>area via Gozzer</b></p>	<p style="text-align: center;"><b>Area verde privata principale mezzi afferenti al COC ed in subordine alle aree di ricovero</b></p> <p style="text-align: center;"><b>Area adatta a mezzi anche di notevoli dimensioni (ex. autoarticolati - autobus GT)</b></p> <p style="text-align: center;"><b>Recintato SI (tranne lato est)</b> <b>Superficie utile 17.000 m<sup>2</sup> c.a.</b></p>



